

## Reglamento UTMCD 2024 –CASTELLANO-

El reglamento de la Ultra Trail de les Muntanyes de la Costa Daurada (UTMCD) está basado en el reglamento de la Copa Catalana de **Curses d'Ultrarresistència 2024** de la FEEC:

### 1. **Organización**

SMACV (Secció Muntanya Agrupació Cultural Vila-seca) es el organizador del evento deportivo. Naturetime da soporte técnico. También se cuenta con el apoyo del Consell Comarcal del Baix Camp, Patronat de Turisme de les Muntanyes de la Costa Daurada, Ajuntament de Prades, Ajuntament de Cornudella de Montsant, Ajuntament d'Arbolí, Ajuntament de Mont-ral, Ajuntament de La Febró, Ajuntament de Capafonts, así como de diferentes entidades colaboradoras.

### 2. **Recorrido**

1. El **UTMCD** está formado por un recorrido circular de 66km (con 3.300 metros de desnivel positivo y 3.300 metros de desnivel negativo) que mezcla pistas y senderos de las Muntanyes de la Costa Daurada con el paso por algunos de los pueblos que forman parte de ella. Al desarrollarse la carrera en esta zona natural, el objetivo del evento deportivo será respetar y preservar el medio ambiente, así como los valores y patrimonio de la zona.
2. También se prevé la distancia de 43km con 1.700mD+, recorrido circular con salida y meta en Prades.
3. Habrá recorridos más cortos de 22k, 11k y 7k, que se incluyen dentro de la normativa TRAILSERIES 2024.

### 3. **Condiciones de participación**

- Respetar la edad mínima de participación: haber cumplido 21 años.
- En la modalidad UTMCD 66km se **activa la categoría PROMESA para los menores de 24 años**.
- Cada corredor deberá llevar el material obligatorio que solicita la organización más el que crea adecuado para soportar las condiciones propias de la montaña y de la travesía en función de sus condiciones.
- Haber realizado la inscripción de forma correcta. El hecho de realizar la inscripción muestra la conformidad del participante con este reglamento.
- Recomendable (no obligatorio): Certificado médico en vigor.
- Poseer una licencia federativa FEEC/FEDME/RFEA/ITRA/UIAA en vigor y que incluya seguro de accidentes para competición en carreras de montaña de larga distancia, así como la Responsabilidad Civil del corredor. En caso de no disponer, será obligatorio contratar el seguro de accidentes temporal facilitado por la organización para el día del evento. Dicha póliza estará vigente el día de la carrera según la legalidad vigente.

### 4. **Responsabilidades**

1. Los participantes y organizadores quedan sometidos al cumplimiento del Real Decreto 1428/2003, del 21 de Noviembre, que regula el Reglamento General de Circulación. Y más concretamente el artículo 14 del anexo 2.
2. Los participantes deberán firmar/aceptar el documento on-line "**Aceptación Condiciones de Participación UTMCD 2024**" que encontrarán en finalizar el formulario de inscripción. La firma/aceptación de dicho documento implica estar de acuerdo y poseer las características necesarias para la carrera que en él se citan.

### 5. **Seguridad**

1. La organización situará, en determinados puntos del recorrido y en los controles de paso, personal especializado encargado de velar por la seguridad de los participantes. Es obligatorio seguir las indicaciones de este personal que estará convenientemente identificado.
2. En caso de abandono, hay que comunicarlo lo antes posible al personal de la organización, ya sea en los puntos de control o vía telefónica.
3. Se dispondrá de personal médico y ambulancias en puntos estratégicos del recorrido para intervenir en caso de necesidad. En la documentación oficial de la carrera estarán indicados estos puestos de asistencia médica.
4. Habrá un equipo escoba encargado de cerrar la carrera y recogerá todas las marcas de ésta, después de su paso. Por lo que si un participante ha sido sobrepasado por el equipo escoba, no encontrará marcas.

5. Con las últimas horas de luz del día será obligatorio tener el frontal y la luz roja encendida y visible para el resto de corredores y organización.
6. Todos los corredores deberán conocer y respetar la Ley de Seguridad Vial en vigor durante el evento. Resaltamos el artículo 123 (Circulación Nocturna) en referencia al uso del material reflectante: visible a 150 metros y homologado. El recorrido de la carrera es con tráfico abierto y en todo momento los participantes deben actuar según indica la Ley de Seguridad Vial.
7. Durante la carrera existen varios cruces de carretera (secundaria). La organización señalará dichas zonas sobre el terreno tanto para los corredores como los vehículos. Los corredores deben extremar las precauciones en dichas zonas. Es responsabilidad de los corredores cruzar dichas vías en situación de seguridad.
8. En caso que hayan desaparecido cintas del marcaje o de estar perdido, se recomienda hacer uso de GPS y/o mapa.

## 6. Dirección de Carrera y Comisarios

1. Los Directores de Carrera y los jueces podrán retirar de la competición a un corredor cuando consideren que éste tenga mermadas sus capacidades físicas o técnicas a causa de la fatiga, no disponga del material obligatorio, o sus condiciones no sean las apropiadas para continuar en carrera. También podrán modificar el trazado y los horarios, siempre por motivos de seguridad o de fuerza mayor.
2. Los Comisarios de los CP son los responsables de los Puntos de Control de Paso Obligados. Los participantes no podrán reclamar o interrogar por el reglamento, clasificaciones e itinerarios a los comisarios.
3. La organización se reserva el derecho de modificar las bases del UTMCD o suspender éstas, ante una eventualidad o causa de fuerza mayor.

## 7. Categorías

El UTMCD tiene las siguientes categorías individuales:

- Todas incluyen la categoría masculina y femenina.
- Todas tienen como referencia la edad a 31 de Diciembre de 2024.
- Las edades mínimas de participación y los menores de edad se rigen por el día de la carrera.

CATEGORÍA	EDAD
SENIOR PROMESA	21 a 23 años
VETERANO	40 a 49 años
MASTER	50 a 59 años
MASTER PLUS	60 años o más

## 8. Clasificaciones

**Participación Individual:** Las mismas que categorías más:

- i. General/Absoluta Hombres **a partir de 21 años**
- ii. General/Absoluta Mujeres **a partir de 21 años**

## 9. Sorteo y Premios

Un premio para cada un@ de l@s tres primer@s clasificad@s de las clasificaciones General hombres y mujeres. Un premio para cada uno de los ganadores y ganadoras de cada categoría.

Después de la entrega de premios se hará el sorteo de material.

Para poder optar a los premios se deberá estar presente en el acto de entrega de los mismos, en caso contrario se perderá el derecho al premio y se entregará al siguiente corredor en la clasificación. En el sorteo, será imprescindible estar presente para recoger el lote. No se admiten representantes.

- No hay premios en metálico.

- Trofeo y lotes de material deportivo/producto de los sponsors de la carrera.

#### **10. Finisher**

A todos los participantes que acaben la **UTMCD** dentro del tiempo límite se les considerará **Finishers** y se les hará entrega de un obsequio que así lo demuestre.

#### **11. Dorsales**

1. Los participantes deberán llevar en todo momento el dorsal facilitado por la organización. El dorsal se ha de colocar en la parte delantera y debe estar siempre visible, no se puede recortar, doblar, tapar ni modificar.
2. Al acabar, no tirar el dorsal. Con él podréis acceder al avituallamiento a la llegada, al premio de finisher y al sorteo de material.
3. En caso de abandono, será obligatorio entregar el dorsal al controlador del punto de abandono.

#### **12. Derechos de imagen**

La organización se reserva los derechos de las imágenes, tomando y recopilando fotografías, vídeo e información de las pruebas. Así como de utilizar todo este material para anuncios, relaciones públicas o cualquier otro propósito periodístico o de promoción de la carrera y otros eventos producidos por NATURETIME y sus colaboradores.

#### **13. Modificaciones**

El presente reglamento puede ser corregido, modificado o mejorado en cualquier momento por parte de la organización.

### ASPECTOS TÉCNICOS:

#### **14. Recorridos**

1. El recorrido se realiza por montaña y conlleva el paso por algunas zonas técnicas y de difícil acceso, donde las condiciones meteorológicas (noche, viento, frío, lluvia o incluso nieve) pueden aumentar su dificultad y, por lo tanto, se requiere llevar material de seguridad. Es necesaria una buena preparación y una gran capacidad de autonomía personal para realizar el recorrido. El **UTMCD** es un ultra trail de montaña en **semiautosuficiencia**, donde cada participante tiene que llevar su comida, bebida y material de seguridad.
2. El recorrido estará marcado pero se realiza con tráfico abierto.

#### **15. Perfil**

Revisad el perfil en a el apartado de RECORRIDOS de la web.

#### **16. Semiautosuficiencia**

El UTMCD es una carrera en **semiautosuficiencia** (se aconseja revisar el documento técnico **TIMMING UTMCD'24**, donde se indica qué se da en cada avituallamiento y la ubicación de éstos). Este año **2024** los avituallamientos quedan así:

1. **Avituallamiento Básico (AV0):** Agua, fruta, frutos secos, galletas/barritas.
2. Habrá **avituallamientos ligeros (AV1)** en carrera. Los AV1 consistirán en AV0 + refrescos, mini bocadillos de embutido/queso.
3. Habrá **avituallamiento completo (AV2):** A parte de incluir los alimentos y bebidas de los AV1, incluirá pasta y caldo.
4. **Bebidas.** En carrera no habrá vasos de plástico de un sólo uso. La organización obligará a que cada participante lleve un vaso o recipiente para usarlo durante toda la carrera. En los avituallamientos AV1/AV2 se encontrarán otras bebidas, pero solo podrán tomarse in situ. Solo se podrá rellenar el bidón de mochila con agua.
5. Está prohibido **tener ayuda externa e ir acompañado** de otras personas que no sean participantes inscritos en la prueba. **SÓLO Y EXCLUSIVAMENTE** se permite la asistencia externa en las zonas de

avituallamiento AV1/AV2. Fuera de estas zonas no se podrá asistir a los corredores. Tampoco se podrá hacer en los controles de paso situados en los pueblos. Para aquellos corredores que acrediten necesitar una dieta especial, sí se les permitirá recibir dicha alimentación en los AVO, pero deben solicitar permiso a la organización via email, con un mínimo de 1 mes antes de la competición.

- ATENCIÓN: en la web se publicará los puntos de asistencia permitidos.
6. Cada participante tendrá que **disponer de la comida** que crea necesaria. Es muy aconsejable un mínimo de calorías al inicio de la prueba para asegurar una participación en semiautosuficiencia.
  7. En meta habrá un avituallamiento ligero.

### 17. **Mapa y Road-book**

UTMCD: Se facilitará el track y los Wpts para GPS, a través de la web [www.naturetime.es](http://www.naturetime.es). No habrá mapa en papel.

**Desde 2018 el mapa no es obligatorio en carrera. La organización recomienda el uso de sistemas de posicionamiento (GPS) para poder consultar el recorrido en caso de dudas (pérdida, sabotaje, etc.)**

### 18. **Marcaje**

1. Toda la carrera estará marcada con cintas. Para los tramos que se prevea nocturnidad, las cintas llevarán una zona reflectante para facilitar la visualización.
2. Las marcas se centrarán en las zonas de cruces y cambios de dirección. En las zonas dónde haya que seguir la pista o senda única y principal, las marcas disminuirán. También habrá carteles de flechas.
3. Los tramos especiales estarán indicados con carteles de precaución: Cruce de Carretera / Zona de difícil Orientación / Zona de precipicio / Zona Cruce carretera
4. La organización tendrá marcado todo el recorrido 1 hora antes de empezar la carrera, pero al tratarse de una gran distancia y en terreno de difícil acceso en algunas zonas, no podemos asegurar que el 100% del marcaje continúe en el lugar al paso de los corredores. Desgraciadamente, actos vandálicos también afectan a las carreras. Por este motivo la organización distribuye mapa, así como track y Wpts para GPS, para garantizar que los corredores tienen las herramientas para no perderse y, en caso de hacerlo, poder recuperar el camino correcto.
5. Es responsabilidad de los corredores realizar la carrera siguiendo el recorrido oficial. La organización utilizará todos los recursos posibles para que el marcaje de la carrera no se altere durante la misma.
6. Un equipo escoba de la organización realizará el recorrido cerrando la carrera y sacando la señalización.

### 19. **Controles de paso (CP)**

1. Los participantes deberán pasar obligatoriamente por los CP y verificar su paso por medio de un control electrónico o manual. Los CP estarán claramente visibles. En los controles de paso habrá personal de la organización.
2. Todos los CP son obligatorios. Los participantes son los responsables de registrar su paso por cada CP y la lectura del chip en la Meta. La pérdida o destrozo de este chip implica la descalificación.
3. En el mapa estarán marcados todos los controles de paso obligatorios, pero podrá haber otros controles sorpresa durante el recorrido con el fin que todos los participantes sigan el itinerario marcado. Todos los CP tienen la misma validez de obligatoriedad, por lo que no pasar por uno de ellos implica la sanción correspondiente.

### 20. **Timing**

1. Las carreras presentan una sola salida y una sola meta. Entre ambas habrá controles de paso (CP) donde se recogerán tiempos parciales. En caso de que la organización lo estime oportuno por condiciones extremas, se podrá detener la carrera en alguno de estos puntos, deteniéndose también el crono.

2. Ganará la carrera quien la realice en el menor tiempo de carrera pasando en orden por todos los controles de paso obligatorios. Al finalizar, a cada corredor se le facilitará un documento con el crono de la carrera, la posición, la categoría y cronos parciales en los CP.
3. Límites horarios: Se establecerán unos límites horarios en los CP que se indicarán en la web oficial (Tabla horaria) y en el mapa de carrera. No se permitirá seguir a los que superen estas barreras horarias. A los que quieran continuar se les retirará el dorsal, el chip y podrán continuar fuera de carrera y bajo su responsabilidad. En caso de malas condiciones meteorológicas o por razones de seguridad, la organización se reserva el derecho de parar la prueba, modificar el recorrido o de variar los límites horarios.

## **21. Abandonos y retorno a Prades**

1. Los abandonos solo se podrán efectuar en los puntos del recorrido donde haya personal de la organización y punto de avituallamiento.
2. Los que abandonen deberán avisar **obligatoriamente** a la Organización por medio de un control o poniéndose en contacto con el Centro de Organización a través del número de teléfono que será comunicado a los participantes.
3. La organización dispondrá de un autobús/furgoneta de retorno a Prades en los puntos de abandono. Sólo habrá dos viajes por lo que el retorno se efectuará al cierre del control y se irá avanzando junto a la carrera recogiendo a los participantes que vayan abandonando. No es obligatorio hacer el retorno en el autocar/furgoneta de la organización. (Ver tabla horaria de bus)
4. Existe cobertura de teléfono móvil con la compañía Movistar en casi todo el recorrido.
5. En caso de necesidad de evacuación por accidente o lesión que impida la aproximación a pie a uno de los puntos de retorno, se deberá intentar avisar a la organización por todos los medios posibles contactando con alguna persona de control o de asistencia de seguridad para activar el operativo de rescate.

## **22. Servicios: Vestuarios / duchas / zona reposo / WC**

1. Habrá facilidades de vestuario y duchas para después de la prueba.
2. Durante la carrera encontraréis diferentes servicios WC en los propios recintos dónde esté el avituallamiento o cerca de éste.
3. Es aconsejable disponer de un alojamiento contratado en la zona para descansar después de la carrera.

## **23. Material**

Cada participante deberá disponer, para garantizar su propia seguridad, del siguiente material:


**MATERIAL OBLIGATORIO EN CARRERA**  
 ULTRA TRAIL MUNTANYES DE LA COSTA DAURADA


	UTMCD (66Km)	MARATÓN MCD (42KM)	TMCD 22K	TMCD 11K
Dorsal en la parte delantera	X	X	X	X
4 imperdibles (o equivalente de sujeción de dorsal)	X	X	X	X
Mochila o equivalente	X	X	X	X
Comida calórica para ser semi-autosuficiente en la carrera	X	X	X	X
Sistema hidratación	X (MÍN. 1L)	X (MÍN. 1L)	X (MÍN. 0,5L)	X (MÍN. 0,5L)
Vaso reutilizable	X	X	X	X
Manta de supervivencia (220 x 140 cm)	X	X	Aconsejable	Aconsejable
Uso GPS	Aconsejable	Aconsejable	Aconsejable	Aconsejable
Teléfono móvil	X	X	Aconsejable	Aconsejable
Botiquín: venda elástica vendaje/tapping (80 x 3cm), antiséptico	X	X	NO	NO
Linterna frontal homologada y visible a 150m más un juego de pilas de recambio*	X	X	NO	NO
Luz roja de posición trasera (tipo piloto de bici) homologada y visible a 150m*	X	X	NO	NO
Chaqueta impermeable (columna de agua 10.000mm) <b>con capucha y costuras termoselladas</b>	X	X	Aconsejable	Aconsejable

\*Todos los corredores deberán conocer y actuar según la Ley de Seguridad Vial en vigor durante el evento. Resaltamos el artículo 123 (Circulación Nocturna o mala visibilidad) en referencia al uso del material reflectante/luces mientras se circula o cruza una vía de circulación (camino o carretera): visible a 150 metros y homologado (Real Decreto 1407/1992)

Equipo de seguridad (climatología adversa):

Forro polar/camiseta térmica manga larga (mín. 80grs)  
 Buff/gorro  
 Guantes  
 Mallas largas/Mallas piratas + perneras

-\***Equipación de seguridad:** ante climatología adversa la organización se reserva el derecho de poder exigir a los corredores ropa técnica: forro polar entero/camiseta térmica manga larga (mínimo 80 g.), tubular, gorra, guantes, pantalón o mallas largas por debajo de la rodilla (o mallas piratas + perneras). Esta información se facilitará a los corredores antes de la apertura de recogida de dorsales.

### 1. Material complementario recomendado

- Pastillas potabilizadoras para el agua de las fuentes.
- Linterna frontal de alta potencia (Más de 80 lúmenes) para ver mejor de noche
- \*Equipación caliente suplementaria en caso de climatología adversa
- Funda porta mapas para proteger el mapa y documentación
- Camiseta y calcetines de recambio
- Crema solar y vaselina o crema anti-rozamientos
- Reloj con altímetro

**-GPS: aunque no es obligatorio, sí es altamente recomendable!!**

- Ropa técnica: Forro polar entero o camiseta térmica manga larga (mínimo 80 g.), gorro térmico, tubular, gorra, guantes, etc.
- Silbato
- Pantalón o mallas largas, por debajo de la rodilla

2. **Material de prevención:** se aconseja a todos los corredores que no se limiten a llevar el material mínimo exigido, sino que lleven consigo aquel material que crean oportuno para desarrollar la carrera según su preparación, su nivel físico y la previsión climatológica.

## 24. Otros aspectos técnicos

### 1. Control de Salida

Previo a la salida, se efectuará un control de salida para poder acceder al recinto cerrado de salida:

1. Verificación de dorsales.
2. Verificación del todo o parte del material obligatorio.
3. Se deberá marcar el chip en el control de firmas.

Los participantes que no porten el material obligatorio solicitado, o que lo presenten inutilizable o defectuoso, no podrán tomar la salida.

## 2. Control de Meta

La organización podrá realizar un control de material a todos los corredores tras su paso por meta, especialmente a aquellos con opciones de pódium. Se verificará todo el material obligatorio solicitado, penalizando por cada pieza que falte.

## 3. Agua

Esta es una travesía en **semi-autosuficiencia** en la que se combinará el agua de las fuentes de los pueblos con la ofrecida en los avituallamientos AV0, AV1 y AV2, con la que se pueda recoger por la montaña en las diferentes fuentes naturales que existen. El agua que se encuentra en la montaña es normalmente potable (aunque no tratada) pero se recomienda la utilización de algún sistema de potabilización ligero como es el uso de pastillas o líquidos que se pueden obtener en farmacias. En el mapa estará indicado el lugar dónde se encuentran las fuentes de cada pueblo. Igualmente el itinerario pasará por ellas.

## 4. Senderos

Se prohíbe circular campo a través fuera de los caminos. El hecho de participar en la carrera nos compromete a todos en ser **responsables** y esto nos obliga a no coger atajos, no maltratar la fauna ni la flora.

## 5. Nocturnidad

Al anochecer es obligatorio encender el frontal. El dispositivo de iluminación de posición (sirve una luz roja portátil de bicicleta si está homologada) debe estar colocado en la parte trasera de la mochila desde el momento de salida y se debe encender obligatoriamente al anochecer para que sea visible por los participantes que están detrás y la organización.

. Todos los corredores tendrán que conocer y respetar la Llei de Seguretat Vial en vigor en el momento de la carrera. Resaltamos el artículo 123 (Circulación Nocturna) en referencia al uso de material reflectante: visible a 150m y homologado (ejemplo: luz blanca delante/roja detrás)

.Fauna: por la noche es cuando mayor movimiento de animales se produce. Respetadlos, estáis en su casa!

## 6. Circulación por carretera

No se permite la circulación por carreteras asfaltadas excepto en los tramos indicados:

-Áreas urbanas de salida y llegada a los municipios.

-Hay tramos que cruzan carreteras. Podrá haber personal de la organización de control, así como señalización para el corredor y los vehículos, pero aún así, es responsabilidad de los corredores extremar las precauciones en dichos tramos asfaltados.

-Será obligación de los participantes actuar según la Ley de Seguridad Vial dado que la carrera se realiza con tráfico abierto: destacamos el **uso de material reflectante homologado y visible a más de 150 metros en condiciones de nocturnidad o poca visibilidad** (ejemplo: luz blanca delante / roja detrás)

## 25. Reclamaciones y penalizaciones.

1. En el reglamento FEEC-2024.

TABLA DESCALIFICACIONES/PENALIZACIONES UTMCD 2024	DESC.	PENALIZ.
No presentación a la salida de cualquier material obligatorio de carrera	X	
Superar el límite horario de un CP	X	
Infracciones contra el medio ambiente. Tirar basura	X	
Doping	X	

Circular campo a través fuera de los caminos	X	
Transporte no autorizado	X	
Infracciones de las normas de Medio Ambiente	X	
Perdida o destrucción del dorsal o chip	X	
Desobedecer directrices de seguridad indicadas por la organización	X	
No socorrer a un participante que lo solicite	X	
Pedir ayuda sin necesitarla	X	
No pasar por el control de salida	X	
No balizar correctamente el chip en los Controles de Paso (CP)	X	
No ponerse el material obligatorio indicado por la organización		2h
No disponer de la comida marcada con el dorsal y/o encontrar restos de comida de un participante por la montaña.		2h
No llevar el frontal y luz trasera encendidas de noche		2h
Ayuda externa no autorizada (comida, material)		2h
Ir acompañado por personas no vinculadas a la carrera		2h
Pasar por caminos o carreteras no autorizadas		2 h
No disponer del material obligatorio de carrera en el control de meta		1h (por pieza)
Dorsal doblado, tapado o no visible		1h



## Declaración de aceptación de las condiciones de participación en:

### UTMCD – 2-3 MARZO 2024 - PRADES

1. Conocemos y aceptamos íntegramente el **Reglamento 2024** de la carrera. El hecho de inscribirnos a la carrera confirma que firmo **on-line** esta Declaración de Aceptación de Condiciones de Participación y me hago responsable de la veracidad de la información facilitada así como que acepto el **Reglamento 2024** y esta Declaración de Aceptación de Condiciones de Participación.
2. Somos conscientes que este tipo de competiciones, al desarrollarse en el medio natural, en lugares de difícil control y acceso, lleva implícito un riesgo adicional para los participantes. En virtud de ello, asistimos a voluntad e iniciativa propias, siendo conscientes y asumiendo los riesgos y consecuencias inherentes a nuestra participación en esta prueba.
3. Acudimos con la preparación que requiere la competición, gozamos de buena salud general, sin padecer enfermedad, defecto físico o lesión que pueda agravarse con nuestra participación. Si durante la prueba, sufriéramos algún tipo de incidencia que pudiera perjudicar nuestra salud o suponer un riesgo para nuestra integridad física, lo pondremos en conocimiento de la organización lo antes posible. Será exclusivamente de nuestra responsabilidad todo aquello que pueda suceder por continuar la actividad física en condiciones no óptimas.
4. Poseemos una variedad suficiente de capacidades físicas, destrezas técnicas y recursos de supervivencia como para garantizar nuestra propia seguridad en las distintas disciplinas y pruebas especiales de este evento, bajo las condiciones de autonomía en las que se desarrollan. Igualmente, disponemos del material deportivo y de seguridad exigido para las distintas modalidades en que intervendremos; se encuentra en buen estado, está homologado y sabemos utilizarlo con propiedad.
5. Conocemos y dominamos los protocolos de seguridad estipulados para cada disciplina en la que vamos a intervenir, comprometiéndonos a cumplir las normas de seguridad establecidas; así como a mantener un comportamiento responsable que no aumente en los riesgos para nuestra integridad física.
6. Los participantes compiten bajo su propia responsabilidad. Sobre ellos recae la decisión final de tomar la salida y la realización de la carrera o parte de ella. Los participantes eximen a la organización, sus sponsors, entidades colaboradoras, personal voluntario y personal laboral de las reclamaciones o demandas basadas en supuestas acciones o no acciones de los participantes u otros que actúen a su favor. Así como de las reclamaciones o demandas resultantes de los daños que puedan sucederles a los participantes (cualquier tipo de lesión a la muerte) y a sus materiales incluidos la pérdida, destrucción, rotura, robo o el extravío.
7. La organización no se hace responsable de los accidentes o daños que puedan recibir o producir los participantes, si bien velará para evitarlos.
8. Autorizamos a Naturetime, por extensión, a la organización a utilizar cualquier fotografía, filmación o grabación que tomen siempre que esté exclusivamente relacionada con nuestra participación en este evento.
9. Nos comprometemos a seguir las pautas generales de respeto al medio ambiente que se relacionan más abajo.

## Relación de Pautas generales de respeto al Medio Ambiente

- No producir alteraciones en los procesos y en el funcionamiento natural de los ecosistemas.
- No deteriorar los recursos bióticos, geológicos, culturales o, en general, del paisaje.
- Sortear o evitar las zonas medioambientalmente sensibles.
- Evitar la marcha por los ríos cuando esta pueda hacerse por la orilla.
- Realizar las necesidades fisiológicas en los lugares adecuados o, en todo caso, fuera del agua y lejos de puntos de paso o reunión de personas, ni en lugares rocosos.
- No encender fuego ni provocar situaciones de riesgo de incendio.
- No verter ni abandonar objetos o residuos sólidos o líquidos fuera de los lugares habilitados.
- Retirar y trasladar todos los elementos y residuos producidos en las zonas de asistencia, salida o meta.
- No abandonar restos de materiales, envoltorios o alimentos utilizados durante la competición.
- Realizar el recorrido produciendo el menor ruido posible.
- No perturbar la tranquilidad del espacio o a la fauna doméstica o salvaje.
- Respetar el mundo rural, los derechos y costumbres locales.
- Dejar las cancelas, verjas, cadenas o similares en la misma situación que se encontraron.
- No invadir propiedades privadas o prohibidas a lo largo del recorrido.
- Limitar el uso de iluminación artificial y del sonido a las necesidades básicas de organización, progresión, seguridad y emergencia, especialmente en el interior de espacios naturales protegidos.

## Reglament UTMCD 2024 - CATALÀ

La Normativa Ultra Trail de les Muntanyes de la Costa Daurada (UTMCD) està basat en el reglament de la Copa Catalana de **Curses d'Ultrarresistència 2024** de la FEEC:

### 1. Organització

SMACV (Secció Muntanya Agrupació Cultural Vila-seca) és l'organitzador, mentre que Naturetime dona suport tècnic a l'esdeveniment esportiu, comptant amb el suport del Consell Comarcal del Baix Camp, Patronat de Turisme de les Muntanyes de la Costa Daurada, Ajuntament de Prades, Ajuntament de Cornudella de Montsant, Ajuntament d'Arbolí, Ajuntament de Mont-ral, Ajuntament de La Febró, Ajuntament de Capafonts, així com de diferents entitats col·laboradores.

### 2. Recorregut

**2.1.** L'**UTMCD** està format per un recorregut circular de 66km (amb 3.300 metres de desnivell positiu i 3.300 metres de desnivell negatiu) que combina pistes i senders de les Muntanyes de la Costa Daurada amb el pas per alguns dels pobles que en formen part. En desenvolupar-se la cursa en aquesta zona natural, l'objectiu de l'esdeveniment esportiu serà respectar i preservar el medi ambient, així com els valors i patrimoni de la zona.

**2.2.** També es preveu la distància de 43km amb 1.700mD+, recorregut circular amb sortida i meta a Prades.

**2.3.** Hi haurà recorreguts més curts de 22k, 11k y 7k, que s'incloues dins la normativa TRAILSERIES 2024

### 3. Condicions de participació

1. Respectar l'edat mínima de participació: haver fet 21 anys.
2. A l'UTMCD 66km **s'activa la categoria PROMESA pels menors de 24 anys.**
3. Cada corredor haurà de portar el material obligatori que sol·licita l'organització, a més d'aquell que cregui adient per suportar les condicions pròpies de la muntanya i de la travessa, en funció de les seves condicions físiques.
4. Haver fet la inscripció correctament. El fet de completar la inscripció mostra la conformitat del participant amb aquest reglament.
5. Recomanable (no obligatori): Certificat mèdic en vigor i Certificat Covid.
6. Tenir una llicència federativa FEEC/FEDME/RFEA/ITRA/UIAA en vigor i que inclogui assegurança d'accidents per a competicions de curses de muntanya de llarga distància, així com la Responsabilitat Civil del corredor. En cas de no disposar-ne, serà obligatori contractar l'assegurança d'accidents temporal facilitada per l'organització per al dia de la cursa. Aquesta pòlissa serà vigent el dia de la cursa segons la legalitat vigent.

### 4. Responsabilitats

1. Els participants i els organitzadors queden sotmesos al compliment del Reial Decret 1428/2003, del 21 de novembre, que regula el Reglament General de Circulació. I més concretament l'article 14 de l'annex 2.
2. Els participants hauran de signar/acceptar el document en format on-line "**Acceptació Condicions de Participació UTMCD 2024**" que trobaran en finalitzar el formulari d'inscripció. La signatura/acceptació d'aquest document implica estar d'acord i tenir les característiques necessàries per la cursa que en aquest document s'estipuli.

## 5. Seguretat

1. L'organització situarà, en determinats punts del recorregut i als controls de pas, personal especialitzat encarregat de vetllar per la seguretat dels participants. És obligatori seguir les indicacions d'aquest personal que estarà convenientment identificat.
2. En cas d'abandonament, s'ha de comunicar, el més aviat possible, al personal de l'organització, ja sigui als punts de control o via telefònica.
3. Es disposarà de personal mèdic i ambulància en punts estratègics del recorregut per intervenir en cas de necessitat. A la documentació oficial de la cursa estaran indicats aquests punts d'assistència mèdica.
4. Hi haurà un equip escombra encarregat de tancar la cursa i recollir totes les marques d'aquesta, després del pas de tots els participants, de manera que si un participant és sobrepassat per l'equip escombra, no trobarà marques.
5. Amb les darreres hores de llum del dia i fins la sortida del sol, serà obligatori tenir un frontal i la llum vermella enceses i visibles per a la resta de corredors i l'organització.
6. Tots els corredors hauran de conèixer i actuar segons la Llei de Seguretat Vial en vigor durant l'esdeveniment. Ressaltem l'article 123 (Circulació Nocturna) en referència a l'ús del material reflectant: visible a 150 metres i homologat. El recorregut de la cursa és amb trànsit obert i en tot moment els participants hauran d'actuar segons indica la Ley de Seguridad Vial.
7. Durant la cursa existeixen encreuaments de carreteres (secundàries). L'organització senyalitzarà aquestes zones sobre el terreny, tant per als corredors com per als vehicles. Els corredors hauran d'extremar les precaucions en aquestes zones. És responsabilitat dels corredors creuar aquestes vies amb seguretat.
8. En cas que hagin desaparegut cintes del marcatge o si un participant es perd, es recomana fer ús del GPS/mapa.

## 6. Direcció de Cursa i Comissaris

1. Els Directors de Cursa i els jutges podran retirar de la competició un corredor quan considerin que aquest tingui disminuïdes les seves capacitats físiques o tècniques a causa de la fatiga, no disposi de material obligatori, o les seves condicions no siguin les apropiades per continuar en cursa. També podran modificar el traçat i els horaris, sempre per motius de seguretat o de força major.
2. Els comissaris dels CP són els responsables dels Punts de Control de Pas Obligatori. Els participants no podran reclamar o interrogar pel reglament, classificacions o itineraris als comissaris.
3. L'organització es reserva el dret de modificar les bases de l'**UTMCD** o suspendre aquestes davant una eventualitat o causa de força major.

## 7. Categories

L'**UTMCD** té les següents categories individuals:

- Totes inclouen la categoria masculina i femenina.
- Totes tenen com a referència de l'edat el 31 de desembre de 2024.
- Les edats mínimes de participació i els menors d'edat es regeixen pel dia de la cursa.

CATEGORIA	EDAT
SENIOR PROMESA	21 a 23 anys
VETERÀ	40 a 49 anys
MASTER	50 a 59 anys
MASTER PLUS	60 anys o més

## 8. **Classificacions**

### 8.1. **Participació Individual**

Les mateixes que categories més:

8.1.1.General/Absoluta Homes **a partir 21 anys**

8.1.2.General/Absoluta Dones **a partir 21 anys**

## 9. **Sorteig i Premis**

Un premi per a cadascun/a dels/de les tres primers/es classificats/des de la classificació General homes i dones. Un premi per a cadascun dels guanyadors i guanyadores de cada categoria. Després de l'entrega de premis es farà el sorteig de material.

Per poder optar als premis s'haurà d'estar present en l'acte d'entrega dels mateixos, en cas contrari es perdrà el dret al premi i s'entregarà al següent corredor a la classificació. En el sorteig serà imprescindible estar present per recollir el lot. No s'admeten representants.

- No hi ha premis en metàl·lic.
- Trofeus i lots de material esportiu/producte dels espònsors de la cursa.

## 10. **Finisher**

A tots els participants que acabin l'**UTMCD** en el temps límit se'ls considerarà **Finishers** i se'ls farà entrega d'un obsequi que així ho demostrï.

## 11. **Dorsals**

**11.1.** Els participants hauran de portar en tot moment el dorsal facilitat per l'organització. El dorsal s'ha de col·locar a la **part davantera** i ha d'estar sempre visible, no es pot retallar, doblegar, tapar ni modificar.

**11.2.** En acabar, no llenceu el dorsal, ja que amb ell podreu accedir a l'avituallament a l'arribada, al premi de finisher i al sorteig de material.

**11.3.** En cas d'abandonament, serà obligatori entregar el dorsal al controlador del lloc on s'abandona.

## 12. **Drets d'imatge**

L'organització es reserva el dret de les imatges, prenent i recopilant fotografies, vídeos i informació de les proves, així com utilitzar tot aquest material per a anuncis, relacions públiques o qualsevol altre propòsit periodístic o de promoció de la cursa i altres esdeveniments produïts per NATURETIME i els seus col·laboradors.

## 13. **Modificacions**

El present reglament pot ser corregit, modificat o millorat en qualsevol moment per part de l'organització.

## **ASPECTES TÈCNICS UTMCD**

### 14. **Recorreguts**

1. La travessa es realitza en muntanya i comporta el pas per algunes zones tècniques i de difícil accés, on les condicions meteorològiques (nit, vent, fred, pluja o fins i tot neu) podem augmentar la seva dificultat i, per tant, es requereix portar material de seguretat. És necessària una bona preparació i una gran capacitat d'autonomia personal per realitzar el recorregut. L'**UTMCD** és un ultra trail de muntanya en **semi-autosuficiència**, on cada participant haurà de portar el seu menjar, beguda i material de seguretat.
2. El recorregut estarà marcat però es realitza amb trànsit obert.

### 15. **Perfil**

Reviseu el perfil a l'apartat de RECORREGUTS de la web

## 16. **Semi-Autosuficiència**

L'**UTMCD** és una cursa en **semi-autosuficiència** (s'aconsella revisar el document tècnic **TIMMING UTMCD'24**, on s'indica què es dona en cada avituallament i la ubicació d'aquests). Enguany millorem els avituallaments:

- 1.1. **Avituallament Bàsic (AV0):** Aigua, fruita, fruits secs, galetes/barretes
- 1.2. Hi haurà **avituallaments lleugers (AV1)** en cursa. Els AV1 consistiran en AV0 + refrescos, mini entrepans d'embotit/formatge.
- 1.3. Hi haurà **avituallament complet (AV2):** A part d'incloure els aliments i begudes dels AV1, inclourà pasta o arròs i caldo.
- 1.4. **Begudes.** A la cursa no hi haurà gots de plàstic d'un sol ús. L'organització obligarà que cada participant porti un got o recipient per fer-lo servir durant tota la cursa. Als avituallaments AV1/AV2 es trobaran altres begudes, però només poden prendre's *in situ*. Només es podrà omplir el bidó de la motxilla amb aigua.
- 1.5. Està prohibit **tenir ajuda externa i anar acompanyat** d'altres persones que no siguin participants inscrits a la prova. **NOMÉS I EXCLUSIVAMENT** es permet l'assistència externa a les zones d'AVITUALLAMENTS AV1/AV2. Fora d'aquestes zones no es podrà assistir als corredors. Tampoc es podrà fer als controls de pas situats als pobles. Per a aquells corredors que necessitin una dieta adaptada, sí podran accedir als AV0 sempre i quan demanin permís a l'organització amb un mes d'antelació.
  - 1.5.1. ATENCIÓ: Al web es publicarà el llistat oficial de punts d'assistència permesos així com arribar.
- 1.6. Cada participant haurà de **disposar del menjar** que cregui necessari. És molt aconsellable un mínim de calories a l'inici de la prova per assegurar una participació en semi-autosuficiència.
- 1.7. A Meta hi haurà un avituallament lleuger.

## 17. **Mapa i Road-book**

UTMCD: S'entregarà el track i els Wpts per GPS, a través del web [www.naturetime.es](http://www.naturetime.es)

**Des del 2018 el mapa no és obligatori en cursa. L'organització recomana l'ús de sistemes de posicionament (GPS) per poder consultar el recorregut en cas de dubtes (pèrdues, sabotatge, etc.)**

## 18. **Marcatge**

- 18.1. Tota la cursa estarà marcada amb cintes. Per als trams on estigui prevista nocturnitat, les cintes portaran una banda reflectant per facilitar-ne la visualització.
- 18.2. Les marques se centraran a les zones de creuaments i canvis de direcció. A les zones on s'hagi de seguir la pista o sender únic i principal, les marques disminuiran. També hi haurà cartells amb fletxes.
- 18.3. Els trams especials estaran indicats amb cartells de precaució: Creuament de carretera/Zona de difícil orientació/Zona de precipici.
- 18.4. L'organització tindrà marcat tot el recorregut 1 hora abans de començar la cursa, però en tractar-se d'una gran distància i en terreny de difícil accés en algunes zones, no podem assegurar que el 100% del marcatge continuï al lloc al pas del corredors. Malauradament, actes vandàlics també afecten a les curses. Per aquest motiu l'organització distribueix el mapa, així com el track i Wpts per GPS, per garantir que els corredors tinguin les eines per no perdre's i, en cas de fer-ho, poder recuperar el camí correcte.
- 18.5. És responsabilitat dels corredors realitzar la cursa seguint el recorregut oficial. L'organització utilitzarà tots els recursos possibles perquè el marcatge de la cursa no sigui alterat durant la mateixa.
- 18.6. Un equip escombria de l'organització realitzarà el recorregut tancant les carreteres i desmuntant la senyalització.

**19. Controls de pas (CP)**

- 19.1.** Els participants hauran de passar obligatòriament pels CP i verificar el seu pas. Pot haver-hi diferents sistemes de control: manual o electrònic. Els CP estaran clarament visibles. En els controls de pas hi haurà personal de l'organització
- 19.2.** Tots els CP són obligatoris. Els participants són els responsables d'enregistrar el seu pas per cada CP i la lectura de xip a Meta. La pèrdua d'aquests xips o el seu mal estat implica la desqualificació.
- 19.3.** Al mapa estaran marcats tots els controls de pas obligatoris, però hi podrà haver altres controls sorpresa durant el recorregut amb la finalitat que tots els participants segueixin l'itinerari marcat. Tots els CP tenen la mateixa validesa d'obligatorietat, de manera que no passar per un d'ells implica la sanció corresponent.

**20. Timing**

- 20.1.** La cursa presenta una sola sortida i una sola meta. Entre ambdues hi haurà controls de pas (CP) on es recolliran temps parcials. En cas que l'organització ho estimi oportú per condicions extremes, es podrà aturar la cursa en algun d'aquests punts, detenint-se també el crono.
- 20.2.** Guanyarà la cursa qui la realitzi en el menor temps de cursa passant en ordre per tots els controls de pas obligatoris. En finalitzar, a cada corredor se li facilitarà (on-line) un document amb el crono de la cursa, la posició, la categoria i cronos parcials en els CP.
- 20.3.** Límits horaris: S'establiran uns límits horaris en els CP que s'indicaran al web oficial (taula horària) i al mapa de cursa. No es permetrà continuar en cursa als que superin aquests límits horaris. Als que igualment vulguin continuar se'ls retirarà el dorsal, el xip i podran continuar fora de cursa i sota la seva responsabilitat. En cas de males condicions meteorològiques o per raons de seguretat, l'organització es reserva el dret de parar la prova, modificar el recorregut o de variar els límits horaris.

**21. Abandonaments i retorn a Prades**

- 21.1.** Els abandonaments solament es podran efectuar en els següents punts del recorregut on hi haurà personal de l'organització i punts d'avituallament.
- 21.2.** Els que abandonin hauran d'avisar **obligatòriament** a l'Organització per mitjà d'un control o posant-se en contacte amb el Centre d'Organització a través del número de telèfon que serà comunicat als participants.
- 21.3.** L'organització disposarà d'un autobús/furgoneta de tornada a Prades als punts d'abandonament. Només hi haurà dos viatges, de manera que la tornada s'efectuarà en tancar el control i s'anirà avançant paral·lelament a la cursa, recollint als participants que vagin abandonant. No és obligatori fer la tornada en l'autocar/furgoneta de l'organització (veure taula horària de bus).
- 21.4.** Existeix cobertura de telèfon mòbil amb la companyia Movistar en gairebé tot el recorregut.
- 21.5.** En cas de necessitat d'evacuació per accident o lesió que impedeixi l'aproximació a peu a un dels punts de tornada, s'haurà d'intentar avisar l'organització per tots els mitjans possibles, contactant amb alguna persona del control d'assistència de seguretat per activar l'operatiu de rescat.

**22. Serveis: Vestuaris / dutxes / zona repòs / WC**

- 22.1.** Hi haurà facilitats de vestuari i dutxes per després de la prova.
- 22.2.** Durant la cursa trobareu diferents serveis WC als recintes on estigui l'avituallament o a prop d'aquest.

**22.3.** És aconsellable disposar d'un allotjament contractat a la zona per descansar després de la cursa.

## 23. Material

Cada participant haurà de disposar, per garantir la seva pròpia seguretat, del següent material:

### 23.1. Material Obligatori:

 <b>MATERIAL OBLIGATORI EN CURSA</b> ULTRA TRAIL MUNTANYES DE LA COSTA DAURADA				
	UTMCD (66Km)	MARATÓ MCD (42KM)	TMCD 22K	TMCD 11K
Dorsal visible part del davant	X	X	X	X
4 imperdibles (o equivalent per la subjecció de dorsal)	X	X	X	X
Motxila o equivalent	X	X	X	X
Menjar calòric per a ser semi-autosuficient a la cursa entre avituallament	X	X	X	X
Sistema hidratació	X (MÍN. 1L)	X (MÍN. 1L)	X (MÍN. 0,5L)	X (MÍN. 0,5L)
Got reutilitzable	X	X	X	X
Manta de supervivència (220 x 140 cm)	X	X	Aconsellable	Aconsellable
Ús GPS	Aconsellable	Aconsellable	Aconsellable	Aconsellable
Telèfon mòbil	X	X	Aconsellable	Aconsellable
Farmacíola: vena elàstica tapping (mínim 80 x 3cm), antisèptic	X	X	NO	NO
Llanterna frontal homologada i visible a 150m i un joc de piles de recanvi*	X	X	NO	NO
Llum vermella de posició posterior (tipus pilot de bici) homologada i visible a 150m*	X	X	NO	NO
Jaqueta impermeable (columna aigua 10.000mm) <b>amb caputxa i costures termosegellades</b>	X	X	Aconsellable	Aconsellable
*Tots els corredors hauran de ser coneixedors i actuar segons la Llei de Seguretat Vial en vigor durant l'esdeveniment. Resaltem l'article 123 (Circulació Nocturna o mala visibilitat) en referència a l'ús de material reflectant/llum a l'hora d'anar/crear una via de circulació (cami o carretera): visible a 150 metres i homologat (Real Decreto 1407/1992).				
Equip de seguretat (climatologia adversa):			Folre polar/Samarreta tèrmica màniga llarga (mín. 80grs)	
			Buff/gorro	
			Guants	
			Malles llargues/ Malles pirates + perneres	

**-Equipament de seguretat:** davant climatologia adversa l'organització es reserva el dret de poder exigir als corredors roba tècnica: folre polar sencer/samarreta tèrmica màniga llarga (mínim 80g.), tubular, gorra, guants, pantalons o malles llargues per sota del genoll (o malles pirates + perneres). Aquesta informació es facilitarà als corredors abans de l'obertura de recollida de dorsals

### 23.2. Material complementari recomanat

- Pastilles potabilitzadores per a l'aigua de les fonts
- Llanterna frontal d'alta potència (Més de 80 lúmens) per veure-hi millor de nit
- \*Equipament calent suplementari en cas de climatologia adversa
- Funda portamapes per protegir el mapa i la documentació
- Samarreta i mitjons de recanvi
- Crema solar i vaselina o crema anti-fregaments
- Relotge amb altímetre
- Roba tècnica: folre polar sencer/samarreta tèrmica màniga llarga (mínim 80g.), capell tèrmic, tubular, gorra, guants, etc..
- Xiulet
- Pantalons o malles llargues, per sota del genoll

**23.3. Material de prevenció:** s'aconsella a tots els corredors que no es limitin a portar el material mínim exigít, sinó que portin amb ells aquell material que creguin oportú per desenvolupar la cursa segons la seva preparació, el seu nivell físic i la previsió climatològica.



## 24. **Altres aspectes tècnics**

### 24.1. **Control de Sortida**

Previ a la sortida, s'efectuarà un control de sortida per poder accedir al recinte tancat de sortida:

1. Verificació de dorsals.
2. Verificació de tot o part del material obligatori.
3. S'haurà de marcar el xip al control de signatures.

Els participants que no portin el material obligatori, o que el presentin inutilitzable o defectuós, no podran prendre la sortida.

### 24.2. **Control de Meta**

L'organització podrà realitzar un control de material a tots els corredors després del seu pas per meta, especialment a aquells amb opcions de podi. Es verificarà tot el material obligatori sol·licitat, penalitzant per cada peça que falti.

### 24.3. **Aigua**

Aquesta és una travessa en **semi-autosuficiència** en la qual es combinarà l'aigua de les fonts dels pobles amb l'oferta als avituallaments AV0/AV1/AV2 i amb la que es pugui recollir per la muntanya a les diferents fonts naturals que existeixen. L'aigua que es troba a la muntanya és normalment potable però es recomana la utilització d'algun sistema de potabilització lleuger com és l'ús de pastilles o líquids que es poden obtenir en farmàcies, donat que en la majoria de casos no és aigua tractada. Al mapa estarà indicat el lloc on es troben les fonts de cada poble. Igualment l'itinerari passarà per elles. És possible que es produeixin cues en les primeres fonts del recorregut.

### 24.4. **Senders**

Es prohibeix circular camp a través, fora dels camins. El fet de participar a la cursa ens compromet a tots a ser responsables i això ens obliga a no agafar dreceres, no maltractar la fauna ni la flora.

### 24.5. **Nocturnitat**

En fosquejar és obligatori encendre el frontal. El dispositiu d'il·luminació de posició (serveix una llum vermella portàtil de bicicleta si està homologada) ha d'estar col·locat a la part posterior de la motxilla des del moment de sortida i s'ha d'encendre obligatòriament en fosquejar perquè sigui visible per als participants que estan darrere i l'organització.

24.5.1.1. Tots els corredors hauran de conèixer i respectar la Llei de Seguretat Vial en vigor en el moment de la cursa. Ressaltem l'article 123 (Circulació Nocturna) en referència a l'ús de material reflectant: **visible a 150m i homologat en nocturnitat o condicions de poca visibilitat (exemple: llum blanca davant i vermella darrera)**

24.5.1.2. Fauna: a la nit és quan més moviment d'animals es produeix. Respecteu-los, sou a casa seva!

### 24.6. **Circulació per carretera**

No es permet la circulació per carreteres asfaltades, excepte en els trams indicats:

- Àrees urbanes de sortida i arribada als municipis.
- Hi ha trams que creuen carreteres. Hi haurà senyalització per als corredors i els vehicles, però encara i així, és responsabilitat dels corredors extremar les precaucions en aquests trams asfaltats.
- Serà obligació dels participants actuar segons la Ley de Seguridad Vial donat que la cursa es realitza amb trànsit obert: destaquem l'ús de material reflectant homologat i visible a més de 150 metres.

## 25. **Reclamacions i penalitzacions**

TAULA DESQUALIFICACIONS I PENALITZACIONS UTMCD 2024	DESQ.	PENALIZ.
No presentació a la sortida de qualsevol material obligatori de cursa	X	
Superar el límit horari d'un CP	X	
Infraccions contra el medi ambient. Llençar brossa	X	
Doping	X	
Circular camp a través fora dels camins	X	
Transport no autoritzat	X	
Infraccions de les normes de Medi Ambient	X	
Pèrdua o destrucció del dorsal o xip	X	
Desobeir directrius de seguretat indicades per l'organització	X	
No socórrer un participant que ho sol·liciti	X	
Demandar ajuda sense necessitar-la	X	
No passar pel control de sortida	X	
No balissar correctament el xip als Controls de Pas (CP)	X	
No posar-se el material obligatori indicat per l'organització		2h
No disposar del menjar marcat amb el dorsal i/o trobar restes de menjar d'un participant per la muntanya		2h
No portar el frontal i llum posterior enceses de nit		2h
Ajuda externa no autoritzada (menjar, material)		2h
anar acompanyat per persones no vinculades a la cursa		2h
Passar per camins o carreteres no autoritzades		2 h
No disposar del material obligatori de cursa al control de meta		1h (per peça)
Dorsal doblegat, tapat o no visible		1h

## Declaració d'acceptació de les condicions de participació a:

### **UTMCD – 2-3 MARÇ 2024 - PRADES**

1. Coneixem i acceptem íntegrament el Reglament **2024** de la cursa. El fet d'inscriure's a la cursa confirma que signo on-line aquesta Declaració d'Acceptació de Condicions de Participació, i em faig responsable de la validesa de les dades i accepto el Reglament **2024** i aquesta Declaració d'Acceptació de Condicions de Participació.
2. Som conscients que aquesta mena de competicions, en desenvolupar-se al medi natural, en llocs de difícil control i accés, porta implícit un risc addicional pels participants. En virtut d'això, assistim amb voluntat i iniciativa pròpies, essent conscients i assumint els riscos i conseqüències inherents a la nostra participació en aquesta prova.
3. Acudim amb la preparació que requereix la competició, gaudim de bona salut general, sense patir cap malaltia, defecte físic o lesió que pugui agreujar-se amb la nostra participació. Si durant la prova, patíssim alguna mena d'incidència que pogués perjudicar la nostra salut o suposar un risc per a la nostra integritat física, ho posarem en coneixement de l'organització el més aviat possible. Serà exclusivament la nostra responsabilitat tot allò que ens pugui passar per continuar l'activitat física en condicions no òptimes.
4. Estem en possessió d'una varietat suficient de capacitats físiques, habilitats tècniques i recursos de supervivència suficients per garantir la nostra pròpia seguretat en les diferents disciplines i proves especials d'aquest esdeveniment, sota les condicions d'autonomia en les que es desenvolupa. Igualment, disposem del material esportiu i de seguretat exigint per a les diferents modalitats en les que intervindrem; es troba en bon estat, està homologat i sabem fer-lo servir amb propietat.
5. Coneixem i dominem els protocols de seguretat estipulats per a cada disciplina en la que intervindrem, comproment-nos a complir les normes de seguretat establertes; així com a mantenir un comportament responsable que no augmenti els riscos per a la nostra integritat física.
6. Els participants competeixen sota la seva pròpia responsabilitat. Sobre ells recau la decisió final de prendre la sortida i la realització de la cursa o part d'ella. Els participants eximeixen l'organització, els seus espònsors, entitats col·laboradores, personal voluntari i personal laboral, de les reclamacions o demandes basades en suposades accions o omissions dels participants o altres que actuïn al seu favor. Així com de les reclamacions o demandes resultants dels danys que puguin succeir als participants (qualsevol tipus de lesió i inclús la mort) i als seus materials, incloses la pèrdua, destrucció, trencament, robatori o extraviament.
7. L'organització no es fa responsable dels accidents o danys que puguin patir o provocar els participants, tot i que es vetllarà per evitar-los.
8. Autoritzem Naturetime, i per extensió l'organització, a fer servir qualsevol fotografia, filmació o gravació que es prenguin sempre que estigui exclusivament relacionada amb la nostra participació en aquest esdeveniment.
9. Declara ser coneixedor de les prestacions i de les cobertures de la seva assegurança d'accidents, obligatòria per a participar en la competició, i notifica a l'organització de la prova que aquesta assegurança cobreix l'activitat en la seva totalitat, segons la legislació vigent.
10. Ens comprometem a seguir les pautes generals de respecte al medi ambient que es relacionen més a baix.

## Relació de Pautes generals de respecte al Medi Ambient

- No produir alteracions en els processos i el funcionament natural dels ecosistemes.
- No deteriorar els recursos biòtics, geològics, culturals o, en general, del paisatge.
- Sortejar o evitar les zones mediambientalment sensibles.
- Evitar la marxa pels rius quan aquesta pugui fer-se per la vora del riu.
- Realitzar les necessitats fisiològiques als llocs adients o, en tot cas, fora de l'aigua i lluny dels punts de pas o reunió de persones, ni en llocs rocosos.
- No encendre foc ni provocar situacions de risc d'incendi.
- No abocar ni abandonar objectes o residus sòlids o líquids fora dels llocs habilitats.
- Retirar i traslladar tots els elements i residus produïts a les zones d'assistència, sortida o meta.
- No abandonar restes de materials, embolcalls o aliments utilitzats durant la competició.
- Realitzar el recorregut produint el menor soroll possible.
- No pertorbar la tranquil·litat del espai o a la fauna domèstica o salvatge.
- Respectar el món rural, els drets i costums locals.
- Deixar les cancel·les, reixats, cadenes o similars en la mateixa situació en què es varen trobar.
- No envair les propietats privades o prohibides al llarg del recorregut.
- Limitar l'ús d'il·luminació artificial i del so a les necessitats bàsiques d'organització, progressió, seguretat i emergència, especialment a l'interior d'espais naturals protegits.

## Regulation UTMCD 2024 - ENGLISH

The regulation of the Ultra Trail of the Muntanyes of the Costa Daurada (UTMCD) is based on the regulation of the Catalan Cup of Curses d'Ultrarresistència 2024 of the FEEC.

### **1. Organization**

SMACV (Secció Muntanya Agrupació Cultural Vila-seca) is the organizer and Naturetime is the technical producer of the sporting event, with the support of the Baix Camp Regional Council, Patronat de Turisme de les Muntanyes of the Costa Daurada, Ajuntament de Prades, Ajuntament de Cornudella de Montsant, Ajuntament d'Arbolí, Ajuntament de Vilaplana, Ajuntament de l'Albiol, Ajuntament d'Alcover, Ajuntament de Mont-ral, Ajuntament de La Febró, Ajuntament de Capafonts, as well as different collaborating entities.

### **2. Route**

- 2.1. The UTMCD is formed by a 66km circular route (with meters of positive height difference and meters of negative height difference) that mixes tracks and paths of the Muntanyes of the Costa Daurada with the passage through some of the towns that are part of the Mountain region. In developing the race in this natural area, the objective of the event will be to respect and preserve the environment, as well as the values and heritage of the area.
- 2.2. There will also be a 43km distance with 1.700mD+, circular route with start and finish in Prades.
- 2.3. There will be shorter courses of 22k, 11k and 7k, which are included in the TRAILSERIES 2024 regulations.

### **3. Conditions of participation**

- Respect the minimum age of participation: to be 21 years old.
- In UTMCD races 66km we open the PROMISE category under 24 years all.
- Each runner must carry the mandatory material requested by the organization plus the one that he/she considers appropriate to support the conditions of the mountain and the crossing depending on their conditions.
- Have completed the registration correctly. The fact of making the registration shows the conformity of the participant with this regulation.
- Recommended (not mandatory): medical certificate and Covid Certificate.
- Possess a federal license FEEC / FEDME / RFEA / ITRA / UIAA in force and that includes accident insurance for competition in long distance mountain races, as well as the Civil Liability of the runner. In case of not having available, it will be obligatory to contract the temporary accident insurance provided by the organization for the day of the event. The policy will be in force during the race in accordance with the law in force.

### **4. Responsibilities**

1. Participants and organizers are subject to compliance with Royal Decree 1428/2003, dated November 21, which regulates the General Circulation Regulations. And more specifically Article 14 of Annex 2.
2. Participants must sign / accept the online document "**Acceptance Conditions of Participation UTMCD 2024**" that you will find in completing the registration form. The signature / acceptance of said document implies to be in agreement and to possess the necessary characteristics for the race that in him they are mentioned.

## 5. Security

1. The organization will place, in certain points of the route and in the control points, specialized personnel in charge of ensuring the safety of the participants. It is mandatory to follow the instructions of these personnel that will be conveniently identified.
2. In case of abandonment, it must be communicated as soon as possible to the staff of the organization, either at the control points or by telephone.
3. Medical personnel and ambulances will be available at strategic points of the route to intervene in case of need. These medical assistance positions will be indicated in the official documentation of the race.
4. There will be a broom team in charge of closing the race and will collect all the marks of the race, after its passage. So if a participant has been overtaken by the broom team, you will not find marks.
5. With the last hours of daylight and until dawn it will be mandatory to have the front and the red light on and visible to the rest of runners and organization.
6. All riders must know and respect the Road Safety Act in force during the event. We highlight article 123 (Night Circulation) in reference to the use of reflective material: visible at 150 meters and homologated. The course of the race is open traffic and at all times the participants must act according to the Road Safety Act.
7. During the race there are several road crossings (secondary). The organization will mark these areas on the ground for both runners and vehicles. Runners should exercise extreme caution in these areas. It is the responsibility of the runners to cross these roads in a safe situation.
8. In the event that tapes have disappeared or are lost, it is recommended to use the GPS and/or map.

## 6. Race Direction and Commissioners

1. Race Directors and judges may withdraw a runner from the competition when they consider that their physical or technical abilities have been impaired due to fatigue, do not have the required equipment, or their conditions are not appropriate to continue in career. Also they can change the route or the timetable, always for security reasons or force majeure.
2. The Commissioners of the PCs are responsible for the Obligatory Step Control Points. The participants will not be able to claim or question the regulations, classifications and itineraries to the curators.
3. The organization reserves the right to modify the bases of the UTMCD or suspend them, in the event of an event or force majeure.

## 7. Categories

The UTMCD has the following individual categories:

- All include the male and female category.
- All have as reference the age at December 31, 2024.
- Minimum ages for participation and minors are governed by the day of the race.

CATEGORY	AGE
SENIOR PROMISE	21-23
VETERÀ	40-49
MASTER	50-59
MASTER PLUS	60 or more

## 8. Classifications

- 8.1. Individual Participation: The same as more categories:
  - 8.1.1. General / Absolute Men **from 21 years all**
  - 8.1.2. General / Female Absolute **from 21 years all**

## 9. Raffle and Prizes

- 9.1. A prize for each of the first three classified / as of the General Men and Women classifications. A prize for each of the winners and winners of each category.
- 9.2. After the delivery of prizes the draw of material will be made.

- 9.3. In order to be eligible for the prizes, you must be present at the delivery of the prizes, otherwise the right to the prize will be forfeited and delivered to the next runner in the classification. In the raffle, it will be essential to be present to collect the lot. Representatives are not allowed.
- 9.4. There are no cash prizes.
- 9.5. Trophy and lots of sports material / product of the sponsors of the race.

## 10. Finisher

All participants who finish the UTMCD within the time limit will be considered Finishers and will be given a gift that proves it.

## 11. Bib-Numbers

- 11.1. The participants must carry the dorsal provided by the organization at all times. The bib has to be placed on the front and must always be visible, it can not be trimmed, folded, covered or modified.
- 11.2. When finishing, do not throw the number. With it you can access the refreshment on arrival, the prize of finisher and the draw of material.
- 11.3. In case of abandonment, it will be obligatory to deliver the number to the driver of the abandonment point.

## 12. Image rights

The organization reserves the rights of the images, taking and collecting photographs, video and information of the tests. As well as using all this material for advertisements, public relations or any other journalistic purpose or promotion of the race and other events produced by NATURETIME and its collaborators.

## 13. Modifications

The present regulation can be corrected, modified or improved at any time by the organization.

### TECHNICAL ASPECTS:

## 14. Routes

1. The route is made by mountain and involves passing through some technical areas and difficult access, where weather conditions (night, cold, rain or even snow) can increase its difficulty and, therefore, it is necessary to carry safety material. A good preparation and a great capacity of personal autonomy are necessary to carry out the journey. The UTMCD is an ultra mountain trail in semi-sufficiency, where each participant has to bring their food, drink and safety material.
2. The route will be marked but it will be done with open traffic.

## 15. Profile

Check the profile in the section of ROUTES of the web.

## 16. Semi-Sufficiency

- 16.1. The UTMCD is a race in semiautosuficencia (it is advisable to review the technical document TIMMING UTMCD'23, where it is indicated what is given in each provisioning and the location of these): This year 2024 we improved the refreshments that remain as follows:
  - 16.1.1. Basic Provisioning (AV0): Water, fruit, nuts, cookies / bars.
  - 16.1.2. There will be light refreshments (AV1) in the race. The AV1 will consist of AV0 + soft drinks, mini sausage / cheese sandwiches.

- 16.1.3. There will be a full provisioning (AV2): Apart from including the food and drinks of the AV1, it will include pasta and soup.
- 16.1.4. Drinks. In the race there will be no single-use plastic cups. The organization will force each participant to carry a glass or container to use it throughout the race. Other beverages will be found at the AV1 / AV2 refreshments, but they can only be taken on site. Only the backpack drum can be filled with water.
- 16.1.5. It is forbidden to have outside help and to be accompanied by other people who are not participants enrolled in the test. ONLY AND EXCLUSIVELY external assistance is allowed in AV1 / AV2 refreshment areas. Outside these areas, runners will not be able to attend. Neither can be done at the pass controls located in the villages. For those runners who prove they need a special diet, they will be allowed to receive such food in the AV0, but they must request permission to the organization via email, with a minimum of 1 month before the competition.
- 16.1.5.1. ATTENTION: on the website we will Update the oficial points where your assistance can go.
- 16.2. Each participant will have to have the necessary food. It is very advisable to have a minimum of calories at the beginning of the test to ensure participation in semi-sufficiency.
- 16.3. At the finish there will be a light refreshment.

## 17. Map and Road-book

- 17.1. UTMCD: The track and Wpts for GPS will also be provided through the web [www.naturetime.es](http://www.naturetime.es)
- 17.2. Since 2018 the map is not be mandatory in the race. The organization recommends the use of positioning systems (GPS) to be able to consult the route in case of doubts (loss, sabotage, etc ...)

## 18. Marking

- 18.1. The entire race will be marked with tapes. For the sections that are expected at night, the tapes will carry a reflective zone to facilitate the visualization.
- 18.2. The marks will focus on the areas of intersections and changes of direction. In areas where you have to follow the track and single and main path, the marks will decrease. There will also be posters of arrows.
- 18.3. The special sections will be indicated with warning signs: Road Crossing / difficult area Orientation / Cliff Zone / Road Crossing Zone
- 18.4. The organization will have marked the whole route 1 hour before starting the race, but being a great distance and in difficult terrain in some areas, we can not assure that 100% of the marking will continue in the place at the passage of the runners. Unfortunately, vandalism also affects careers. For this reason the organization distributes map, as well as track and Wpts for GPS, to ensure that runners have the tools not to get lost and, in case of doing so, to be able to recover the correct path.
- 18.5. It is the responsibility of the runners to carry out the race following the official route. The organization will use all possible resources so that the marking of the race is not altered during the race.
- 18.6. A broom team of the organization will make the tour closing the race and taking out the signaling.

## 19. Point controls (CP)

- 19.1. Participants must pass through the PCs and verify their passage by means of an electronic or manual control. The CPs will be clearly visible. In the controls of step there will be personnel of the organization.
- 19.2. All CPs are required. The participants are responsible for registering their passage through each CP and reading the chip in the Goal. The loss or destruction of this chip implies the de-qualification.
- 19.3. On the map all the obligatory passage controls will be marked, but there may be other surprise controls during the tour in order that all participants follow the marked route. All CPs have the same obligatory nature, so not going through one of them implies the corresponding sanction.

## 20. Timing

- 20.1. The races present a single mass exit and a single goal. Between both there will be step controls (CP) where partial times will be collected. In case the organization deems it appropriate due to extreme conditions, the race may be stopped at one of these points, stopping the clock.
- 20.2. The winner will win the race in the shortest time of the race, passing in order through all the obligatory pass controls. At the end, each runner will be given a document with the chrono of the race, the position, the category and partial times in the CP.
- 20.3. Time limits: Time limits will be established in the CPs that will be indicated on the official website (Timetable) and on the race map. It will not be allowed to follow those who overcome these time barriers. Those who want to



continue will have their dorsal, the chip removed and may continue out of the race and under their responsibility. In case of bad weather conditions or for safety reasons, the organization reserves the right to stop the race, modify the course or change the time limits.

## 21. Leaving and return to Prades





- 21.1. The abandonments can only be made in the following points of the route where there will be personnel of the organization and point of provisioning.
- 21.2. Those who leave must notify the Organization by means of a control or by contacting the Organization Center through the telephone number that will be communicated to the participants.
- 21.3. The organization will have a bus / van to return to Prades at the drop-off points. There will only be two trips so the return will be made at the end of the control and will be moving along with the race picking up the participants who are leaving. It is not obligatory to make the return in the bus / van of the organization. (See bus timetable)
- 21.4. There is mobile phone coverage with the Movistar company almost the entire route.
- 21.5. In case of need of evacuation due to accident or injury that prevents the approach on foot to one of the points of return, you should try to notify the organization by all possible means by contacting a person of control or security assistance to activate the rescue operation.

## 22. Services: Changing rooms / showers / resting area / WC

- 22.1. There will be wardrobe and shower facilities for after the race.
- 22.2. During the race you will find different WC services in the premises where the refreshment station is or close to it. On the race map they are marked.
- 22.3. It is advisable to have a hired accommodation in the area to rest after the race.

## 23. Material

- 23.1. Each participant must have, to guarantee their own safety, the following material:

 <b>Race Compulsory Equipment</b> <small>ULTRA TRAIL MUNTANYES DE LA COSTA DAURADA 2021</small>				
	UTMCD (66Km)	MARATON MCD (42KM)	TMCD 22K	TMCD 11K
Bib number on the front	X	X	X	X
4 safety pins	X	X	X	X
Backpack/rucksack or similar	X	X	X	X
Caloric food to be self-sufficient during the race	X	X	X	X
Hydration system/liquid storage	X (MÍN. 1L)	X (MÍN. 1L)	X (MÍN. 0,5L)	X (MÍN. 0,5L)
Reusable cup/glass	X	X	X	X
Survival blanket (220 x 140 cm)	X	X	Advisable	Advisable
Use GPS	Advisable	Aconsejable	Advisable	Advisable
Mobile Phone	X	X	Advisable	Advisable
First aid kit: adhesive elastic bandage/tapping (80 x 3 cm), antisept	X	X	NO	NO
Head torch approved and visible at 150m with batteries and spare batteries*	X	X	NO	NO
Back red light (similar to the ones on a bike) approved and visible at 150m*	X	X	NO	NO
Waterproof jacket ( 10,000 mm water column ) with hood and taped seams	X	X	Advisable	Advisable
*All racers must know and act according to the spanish law <b>Ley de Seguridad Vial</b> . We emphasize article 123 ( <b>Circulation at night or poor visibility</b> ) referring to the use of reflective/lights material <b>while driving or crossing a road</b> : to be seen from 150 metros ago and approved (Real Decreto 1407/1992)				
<b>Safety equipment (in case of adverse weather):</b> Polar fleece / Termic long sleeve T-shirt (minium 110 gr)				
Tubular garment (buff)/hat				
Gloves				
Long trousers or long leggings. Also leggings covering under the knees plus long socks				

- \* Safety equipment: adverse weather conditions the organization reserves the right to require runners Technical clothing: Full fleece / long sleeve thermal shirt (minimum 80g.), Tubular, cap, gloves, trousers or long tights by below the knee (or pirate tights + leg loops). This information will be provided to the runners before the opening of the collection of numbers.

### 23.2. Recommended supplementary material

- Water purification boards for the water of the fountains.
- Light power headlight (More than 80 lumens) to see better at night
- \* Additional hot equipment in case of adverse weather.
- Cover map holder to protect the map and documentation.
- Replacement shirt and socks
- Cream sun and Vaseline or anti-friction cream
- Clock with altimeter

### **-GPS: is not mandatory, but is highly recommended**

- Technical clothing: Full fleece or thermal long sleeve t-shirt (minimum 80g.), Thermal cap, tubular, cap, gloves, etc.
- Whistle
- Pants or long tights, below the knee

23.3 Prevention material: all runners are advised not to only carry the minimum required material, but to bring with them that material they think is appropriate to develop the race according to their preparation, their physical level and the weather forecast.

## **24. Other technical aspects**

- 24.1. Output Control: Prior to departure, an exit check will be made to access the closed exit area:
  - 24.1.1. Check of numbers.
  - 24.1.2. Verification of all or part of the mandatory material.
  - 24.1.3. The chip must be marked in the signature control.
  - 24.1.4. Participants who do not carry the requested compulsory material, or who present it as unusable or defective, may not take the exit.
- 24.2. Goal Control
  - 24.2.1. The organization will be able to carry out a control of material to all the runners after their passage by goal, especially to those with podium options. All required mandatory material will be verified, penalizing for each missing piece.
- 24.3. Water
  - 24.3.1. This is a journey in semi-self-sufficiency in which the water from the sources of the villages will be combined with that offered in the AV0, AV1 and AV2 refreshments, with which it can be collected by the mountain in the different natural sources that exist. The water found in the mountain is normally potable (although not treated) but the use of some light drinking system is recommended, as is the use of pills or liquids that can be obtained in pharmacies. On the map, the place where the sources of each town are located will be indicated. Also the itinerary will go through them.
- 24.4. Trails
  - 24.4.1. It is forbidden to travel cross-country out of the roads. The fact of participating in the race commits us all to be responsible and this forces us not to take shortcuts, not to mistreat the fauna or the flora.
- 24.5. Nocturnity
  - 24.5.1. At nightfall it is obligatory to turn on the front. The position lighting device (a portable red bicycle light is used if it is approved) must be placed in the back of the backpack from the moment of departure and must be turned on at nightfall so that it is visible to the participants behind it and the organization.
  - 24.5.2. All riders will have to know and respect the Llei de Seguretat Vial in force at the time of the race. We highlight the article 123 (Night Circulation) in reference to the use of reflective material: visible at 150m and approved (example: white light front / red behind)
  - 24.5.3. Fauna: at night is when greater movement of animals occurs. Respect them, you are in their house!
- 24.6. Road traffic
  - 24.6.1. Traffic on asphalted roads is not allowed except in the sections indicated:

- 24.6.2. Urban areas of departure and arrival to the municipalities.
- 24.6.3. There are stretches that cross roads. There may be personnel of the control organization, as well as signs for the corridor and vehicles, but even so, it is the responsibility of the runners to exercise extreme caution in such paved sections.
- 24.6.4. -The participants will be obliged to act according to the Road Safety Law given that the race is carried out with open traffic: we highlight the use of approved and visible reflective material at more than 150 meters in nocturnal or poor visibility conditions (example: white light in front / red behind)

## 25. Complaints and penalties.

<b>DISQUALIFICATIONS AND PENALTIES UTMCD 2024</b>	<b>DISQ.</b>	<b>PENALTY</b>
Lacking any piece of the compulsory equipment	X	
Exceeding the time limit at a CP	X	
Offenses against the environment. Throwing out rubbish	X	
Doping	X	
To advance outside paths	X	
Use of non-authorized means of transport	X	
Infractions against the Natural Park regulations and rules	X	
Loss or destruction of chip	X	
Disobey the security instructions given by the Organization	X	
Not helping a racer that asks for help	X	
To ask for help without really needing it	X	
Refusing to pass the check out at the Start	X	
Not marking the chip at the compulsory Check Points (CP)	X	
Refusing to wear the compulsory equipment indicated by the organization		2h
Not having the head torch and back light at night		2h
Receiving external un-authorized help (food, equipment, etc.)		2h
To progress with non-authorized people alien to the race		2h
To pass by non authorized or forbidden paths or roads		2 h
Lacking the compulsory equipment at the Finishing Line check out		1h (x item)
Wearing the race number or bib not seen or unfolded or not in a correct way		1h

Declaration of acceptance of the conditions for participation in:

## **UTMCD – MARCH 2nd-3rd 2024- PRADES**

1. We know and fully accept the 2024 Race Regulations. Registration for the race confirms that I sign this Declaration of Acceptance of Conditions of Participation online, and I am responsible for the validity of the data and I accept Regulation 2024 and this Declaration of Acceptance of Conditions of Participation.
2. We are aware that this type of competition, taking place in the natural environment, in places difficult to control and access, implies an additional risk for participants. By virtue of this, we attend with our own will and initiative, being aware and assuming the risks and consequences inherent in our participation in this test.
3. We come with the preparation required by the competition, we enjoy good general health, without suffering any illness, physical defect or injury that may be aggravated by our participation. If during the test, we suffer any kind of incident that could harm our health or pose a risk to our physical integrity, we will inform the organization as soon as possible. It is our sole responsibility to ensure that we do not continue in poor physical activity.
4. We are in possession of a sufficient variety of physical abilities, technical skills and sufficient survival resources to ensure our own safety in the different disciplines and special events of this event, under the conditions of autonomy in which it takes place. . We also have the sports and safety equipment required for the different modalities in which we will intervene; it is in good condition, it is approved and we know how to use it properly.
5. We know and master the security protocols stipulated for each discipline in which we will intervene, committing ourselves to comply with the established security standards; as well as maintaining responsible behavior that does not increase the risks to our physical integrity.
6. Participants compete at their own risk. It is up to them to make the final decision to start and complete the race or part of it. Participants exempt the organization, its sponsors, collaborating entities, volunteer staff and labor staff from claims or lawsuits based on alleged actions or omissions by participants or others acting in their favor. As well as claims or claims resulting from damages that may occur to participants (any type of injury and even death) and their materials, including loss, destruction, breakage, theft or misplacement.
7. The organization is not responsible for any accidents or damages that may be suffered or caused by the participants, although care will be taken to prevent them.
8. We authorize Naturetime, and by extension the organization, to use any photographs, footage or recordings that are taken as long as it is exclusively related to our participation in this event.
9. Declare to be aware of the benefits and coverage of your accident insurance, mandatory to participate in the competition, and notify the organization of the event that this insurance covers the activity in its entirety, according to current legislation.
10. We undertake to follow the general guidelines for respect for the environment listed below.

List of General Guidelines for Respecting the Environment

- Do not cause alterations in the processes and natural functioning of ecosystems.

- Do not damage biotic, geological, cultural or, in general, landscape resources.
- Dodge or avoid environmentally sensitive areas.
- Avoid walking on rivers when it can be done by the river.
- Carry out physiological needs in the appropriate places or, in any case, outside the water and away from the points of passage or meeting of people, or in rocky places.
- Do not light a fire or cause a fire hazard.
- Do not dump or leave solid or liquid objects or waste outside the designated places.
- Remove and move all items and waste produced to the assistance, exit, or finish areas.
- Do not leave leftover materials, wrappers or food used during the competition.
- Carry out the route with the least possible noise.
- Do not disturb the tranquility of the space or the domestic or wild fauna.
- Respect the rural world, local rights and customs.
- Leave the gates, grilles, chains or similar in the same situation in which they were found.
- Do not invade private or prohibited properties along the route.
- Limit the use of artificial lighting and sound to the basic needs of organization, progression, security and emergency, especially inside protected natural spaces.